

ОГЛАВЛЕНИЕ

I. Введение	2-3
II. Пояснительная записка	4-8
III. Экскурсионные объекты	
1. ГБОУ школа № 467. Остановка 1.	9
2. Музей 220-й Гатчинско-Берлинской Краснознамённой ордена Суворова II степени отдельной танковой бригады. Остановка 2.	9-11
3. Братское кладбище советских воинов в посёлке им. Тельмана. Остановка 3	11-12
4. Новый мемориал советским воинам на месте захоронения 1941-1944 гг. в пос. Тельмана. Остановка 4	12-13
5. Второй противотанковый ров. Остановка 5	13-14
6. Пушка на постаменте и противотанковые надолбы. Остановка 6....	14-15
7. Позиции наступления отряда Ижорских рабочих. Остановка 7	15
8. Ижорская часовня у Ям-Ижоры. Остановка 8	15-17
9. Опорная точка немецких позиций 19,1. Остановка 9	17-18
IV. Технологическая карта экскурсии	18-22
V. Заключение	23-24
VI. Приложение Фотопортфель экскурсовода	24-32
VII. Приложение Информационно- методические материалы по организации и проведению районной военно- исторической межмузейной программы «Защита Колпинских рубежей»	33-41
VIII. Приложение	
Видеофильм «Исторический поход районной военно- исторической межмузейной программы «Защита Колпинских рубежей»	41

I. Введение

В соответствии с требованиями ФГОС на современном этапе развития образования на первый план выдвигается индивидуальный подход к учащемуся, развитие универсальных учебных действий, формирование основ культуры исследовательской и проектной деятельности.

Внедрение исследовательской образовательной технологии в обучение школьников способствует развитию исследовательских компетенций, применению элементов исследовательской деятельности в рамках учебного предмета и способности к самостоятельной работе. Всё это, как и организация совместной деятельности педагога и ученика по социально значимой проблеме активизирует познавательные интересы школьников, поднимает качество образования на новый уровень.

Для полного общего образования ФГОС предусматривает выполнение каждым учеником индивидуального учебного проекта или учебного исследования по избранной теме в рамках одного или нескольких учебных предметов. Учителя-предметники должны в массовом порядке научиться руководить проектами и исследованиями.

В Колпинском районе успешно реализуются межмузейные программы «Александр Невский. В глубину веков», «Защита Колпинских рубежей». Авторы данной методической разработки много лет занимаются организацией исследовательской деятельности на базе музеев ОУ в области истории, краеведения и генеалогии, реализуют районные межмузейные программы.

Результаты своих исследований и проектов, школьники ежегодно представляют на городских и всероссийских конкурсах и олимпиадах. При этом активно используются такие формы исследовательской деятельности, как индивидуальный или групповой проект, исследовательская работа, исторический поход, разработка и проведение экскурсий в том числе и для групп школьников – участников районных программ по технологии «дети-

детям». Практический опыт подсказывает, что это самый короткий путь к формированию творческой личности и лучших нравственных качеств человека и гражданина.

Данная методическая разработка маршрута исторического похода и тематических экскурсий к историческим объектам нацелена на изучение истории малой родины и её военно-исторического наследия с задачей поиска и сбора материала для выполнения собственного исследования или проекта. Для школьников среднего звена – проект памятного знака, мемориальной доски, презентации, тематической экскурсии. Для старшеклассников и актива музеев ОУ – проект информационного стенда, статьи в газету, видеофильма, обелиска, учебной исследовательской работы «Защита Колпинских рубежей».

Материалы исторического похода составлены по итогам обучения на курсах повышения квалификации ГЦРДО по программе «Петербургское экскурсоведение» при «Санкт-Петербургском городском Дворце творчества юных», отделе гуманитарных программ и детских социальных инициатив, сектора исторического краеведения и школьного музееведения в 2018 году. Научные руководители- Аксельрод Владимир Ильич, кандидат педагогических наук, методист ГБОУ ЦО «СПб ГДТЮ», Лескова Галина Андреевна, к.э.н., зав. кафедрой туризма и социально-культурного сервиса СПбГИК.

В приложении разработки представлены некоторые информационно-методические материалы по организации программы и итоговый видеофильм об одном из таких походов, созданный участниками программы.

II. Пояснительная записка

Члены Совета и актива музея ГБОУ школы № 467 имени 220-й Гатчинско-Берлинской Краснознамённой ордена Суворова II степени отдельной танковой бригады и детское объединение «Юный исследователь» музея «Истории Ижорской земли и города Колпино» ГБУДО ДТДиМ Колпинского района Санкт-Петербурга возродили забытую традицию исторических походов. Походов по местам сражений для школьников, родителей, педагогов и всех, интересующихся военной историей родного города.

Первый исторический поход в рамках районной межмузейной программы был проведён по маршруту Колпино – Путролово - Ям-Ижора по местам успешных наступательных операций 1942 года по овладению опорными пунктами немцев в д. Путролово и Ям-Ижора. В мае 2017 года, отмечая 72-ю годовщину со Дня Великой Победы, к участию в историческом походе присоединились активы музеев ОУ района, команды школьников-участников районной военно-исторической меж музейной программы «Защита Колпинских рубежей». При разработке программы был организован поход по маршруту Колпино – пос. им. Тельмана – Ям-Ижора.

Цель: Воспитание патриотизма, стремления к сохранению военно-исторического наследия и увековечения подвигов защитников Ленинграда на Колпинском рубеже.

Задачи:

- Обследование мест боевых действий непосредственно на передней линии обороны, сохранившихся и утраченных объектов военно-исторического наследия и мемориалов.
- Выявить сохранившиеся и утраченные объекты военно-исторического наследия.

- Проведение акции памяти (возложение цветов, установка памятных знаков в местах исторических событий).

- Получить новые знания и материалы для собственной учебной исследовательской работы и творческих проектов.

Участники: школьники- активы школьных музеев, участники межмузейной программы «Защита Колпинских рубежей», родители, педагоги и все интересующиеся военной историей родного города.

Социальные партнеры программы поисковый отряд «Поиск», МО Колпино, поселка Тельмана, музей ОАО «Ижорские заводы».

Научный консультант: Хрисанфов Валентин Иванович- профессор кафедры исторического регионоведения Института истории Санкт-Петербургского государственного университета, доктор исторических наук..

Научное сопровождение: Аксельрод Владимир Ильич, кандидат педагогических наук, методист ГБОУ ЦО «СПб ГДТЮ», Лескова Галина Андреевна, к.э.н., зав. кафедрой туризма и социально-культурного сервиса СПбГИК.

Маршрут №1

Колпино –3-я Колпинская колония –Ям-Ижора –Путролово.

(Приложение 1)

Начинается от ГБОУ школы № 467 через посёлок им.Тельмана к местам ожесточённых сражений оборонительного периода (сентябрь 1941 г.) на линии второго противотанкового рва от железной дороги к часовне Николая Чудотворца на берегу Ижоры – места боевых действий 283 ОПАБ и отряда Ижорских рабочих, 84 отдельного танкового батальона майора Ушакова, 168-й стрелковой дивизии полковника Бондарева, 4-й ДНО, не пропустивших немцев к Колпину на данном участке в сентябре 1941 года, завершившихся стабилизацией линии фронта. Протяжённость пути около 3 км с заходом к мемориальным объектам: «Братское кладбище советских

воинов» в 3-й Колпинской колонии, «Монумент советским воинам», «монумент Пушка на постаменте и противотанковые надолбы», к месту находки подвески ходовой части танка Т-26 на линии 2-го противотанкового рва, далее к северному Ям-ижорскому кладбищу и часовне Николая Чудотворца.

Вторая часть маршрута посвящена сражениям за овладение опорным пунктом немцев в деревне Путролово 23-24 июля 1942 года и опорным пунктом немцев в д. Ям-Ижора 2-4 августа 1942 года воинами 268 стрелковой дивизии и 220-й отдельной танковой бригады, обеспечившим первые успешные сражения на Ленинградском фронте.

Начинается маршрут с тематической экскурсии «Колпинский рубеж обороны Ленинграда» в музее 220-й Гатчинско-Берлинской Краснознамённой, ордена Суворова II степени отдельной танковой бригады в школе № 467. Затем группа отбывает автобусным сообщением 392а в посёлок Тельмана (20 мин) до остановки «Совхоз Колпинский». Далее совершает пешеходные экскурсии к указанным историческим объектам. Сначала пешком по Красноборской улице к новому монументу советским воинам на пересечении с Красноборской дорогой. Остановка 20 минут. Продолжительность остановок рассчитана на самостоятельное изучение объекта и местности, а также прослушивание экскурсионного рассказа, возложение цветов.

От нового монумента группа продвигается 500 метров к месту расположения 2-го противотанкового и 300 метров вдоль противотанкового рва к месту находки подвески ходовой части танка Т-26 в 2013 году (помещена в экспозиции музея 220-й ОТБр). Установление памятного знака. Остановка 20 минут.

Далее просёлочной дорогой группа выходит к памятнику «Пушка на постаменте и противотанковые надолбы». Остановка 20 минут. Экскурсионный рассказ, возложение цветов.

Далее, вдоль проездной дороги – места наступления отряда рабочих Ижорского завода 14-16 сентября 1941 года. Совершаем обследование остатков оборонительных сооружений. Отмечаем место установления памятного знака. Остановка 10 минут.

Дальнейший маршрут следования ведёт к переднему краю линии обороны в районе Ижорской часовни на берегу Ижоры. Остановка 20 минут на экскурсионный рассказ и обследование остатков оборонительных сооружений, приходского кладбища, фундамента старой часовни, памятного знака в форме часовни на месте явления чудотворного образа Николая Чудотворца.

В 200 метрах от часовни находится отметка 19,1 на военных картах 1941-1942 года – это следующая точка маршрута. На этой отметке в годы войны находилась опорная точка немецких позиций. В ожесточённых боях за овладение этим опорным пунктом погибли и остались на поле боя тысячи советских воинов. Остановка на 10 минут и поиск места предполагаемой установки памятного знака с текстом на фоне карты военных лет: В ожесточённых боях за овладение опорным пунктом 19,1 погибли и остались на поле боя тысячи советских воинов.

Вторая часть маршрута начинается от отметки 19,1 по полевой дороге следуем к мосту через реку Ижору в районе Ям-Ижоры около 1 километра. Перейдя мост выходим к Московскому шоссе. Здесь начинается вторая часть маршрута, посвященная сражениям 1942 года за овладение опорными пунктами немцев в деревне Путролово и Ям-Ижора. Первой на пути следования стела на 30 км Московского шоссе, посвящённая этим сражениям. Это памятник «Зелёного пояса славы», II звено. Остановка на 15 минут для экскурсионного рассказа и возложения цветов. Следующий объект в 100 метрах – мемориальная «Стела с Берёзовой рощей» на месте кровопролитного сражения и разрушенной деревни Путролово. Остановка на

15 минут. Поиск места установления памятного знака утраченной деревне Путролово, обследование дота, фотографирование объектов.

Возвращение в Колпино может идти маршрутным автобусом от Ям-Ижоры до улицы Пролетарской в Колпино. Данный маршрут целесообразно разделить на два и осуществлять двумя самостоятельными историческими походами:

1. Колпино – 3-я Колпинская колония (по местам сражений оборонительного периода август-сентябрь 1941 г.)
2. Колпино – Ям-Ижора – Путролово (по местам сражений наступательного периода 1942 г).

Маршрут № 2. Колпино – Ям-Ижора – Путролово.

Маршрут следования: Начинается маршрут с тематической экскурсии в музее 220-й Гатчинско-Берлинской Краснознамённой, ордена Суворова II степени отдельной танковой бригады в школе № 467. Затем группа отбывает автобусным сообщением 392а в посёлок Тельмана до конечной остановки (20 мин). Далее совершает переход вдоль шоссе к памявному знаку Ижорской часовни, где проходил передний край обороны Колпинского сектора укрепрайона (40 минут). Далее – к отметке 19,1 (20 минут). Продолжим маршрут по полевой дороге к мосту через реку Ижору в районе Ям-Ижоры около 1 километра. Перейдя мост, выходим к Московскому шоссе, где проходили сражения 1942 года за овладение опорными пунктами немцев в деревне Путролово и Ям-Ижора. Первой на пути следования стела на 30 км Московского шоссе, посвящённая этим сражениям, памятник «Зелёного пояса славы», II звено. Остановка на 15 минут для экскурсионного рассказа и возложения цветов. Следующий объект в 100 метрах – мемориальная «Стела с Берёзовой рощей» на месте кровопролитного сражения и разрушенной деревни Путролово. Остановка на 15 минут. Поиск места установления памятного знака утраченной деревне Путролово, обследование дота у дачного посёлка на месте деревни Путролово, фотографирование объектов.

Возвращение в Колпино может идти маршрутным автобусом от Ям-Ижоры до улицы Пролетарской в Колпино.

III. Экскурсионные объекты

Остановка № 1

ГБОУ школа № 467, Музей 220-й Гатчинско-Берлинской Краснознамённой ордена Суворова II степени отдельной танковой бригады.

(Пункт сбора групп школьников ОУ района, участников похода у школы)

Всех участников прошу стать в шеренгу. Позвольте представить организаторов и инструктора нашего исторического похода:

(представление)

Сегодня мы проведём необычный урок истории – не в учебных кабинетах, а в пешеходных экскурсиях по местам боевых действий периода блокады Ленинграда. Прежде проверим, все ли участники прибыли, прошу педагогов-руководителей сообщить о прибытии группы.

(проверка групп по списку)

Несколько часов мы будем на марше совершать пешеходные переходы, поэтому напоминаю правила поведения и безопасности в пути.

(инструктаж о правилах поведения)

Начнём маршрут с посещения военно-исторического музея школы № 467. Следуйте за мной.

(группа организовано заходит в музей)

Остановка 2.

Музей 220-й Гатчинско-Берлинской Краснознамённой ордена Суворова II степени отдельной танковой бригады

Вы находитесь в музее, все экспонаты которого родом из блокадного Ленинграда. А сам музей посвящён 220-й отдельной танковой бригаде, защищавшей Ленинград на Колпинском рубеже все годы блокады. Затем в

кровавопролитных сражениях освобождала Ленинградскую, Новгородскую, Псковскую области, Карелию и Прибалтику. В составе I Белорусского фронта под командованием Г.К. Жукова, освобождала Польшу и Германию от фашистов, штурмовала Берлин и резиденцию Гитлера – имперскую канцелярию. В её честь названа улица Танкистов в нашем городе, а также улица Героя Советского Союза комбата Хрустицкого Владислава Владиславовича и механика-водителя Т-34 Вали Грибалёвой в Петербурге. (Приложение стр.23-25)

Познакомимся с находками поисковиков на линии обороны в окрестностях Колпино: на открытом подиуме – подвеска ходовой части танка Т-26, броневой щит 1941 года, части танка Т-34, сапёрные лопатки, щипцы для перекусывания проволочных заграждений и многое другое. Сегодня мы побываем в местах этих находок. А сейчас познакомимся с системой оборонительных укреплений Слуцко-Колпинского укрепрайона по карте-схеме 1941 года. Слуцко-Колпинский УР имел протяжённость 60 км и делился на 4 сектора. 3-й сектор - Колпинский, протяжённостью 38 км. Сектора делились на узлы обороны и опорные пункты в Колпино, Усть-Ижоре, Металлострое, Петрославянке, Корчмино. Именно в районе Колпино, где проходят главные сухопутные дороги на Ленинград, враг был остановлен, когда до Ленинграда оставались считанные километры. Но преодолеть их, им было не дано. На схеме мы видим I и II противотанковые рвы вокруг Колпина, 290 огневых точек, 214 дзотов, 40 командных пунктов, 200 блиндажей и землянок, 120 км траншей, 9 дотов. Для борьбы с диверсантами и сигнальщиками были сформированы истребительные батальоны – 73, 74, и 75. Из рабочих Ижорского завода – 6 артиллерийско-пулемётных батальонов и отряды ополченцев (впоследствии Ижорский батальон). Основной удар приняли на себя стрелковые дивизии 55 армии – 168, 70, 90, 237, при поддержке танковых батальонов и бригад и 4-я ДНО. Общая численность 40 тысяч. Силы противника – более 45 тысяч с

усиленной артиллерией и авиацией. Ближайшие опорные пункты немцев – Пушкин, д. Путролово, Ям-Ижора, Красный Бор, которые были захвачены 29 – 30 августа. Сегодня мы пройдем к местам кровопролитных сражений в районе II противотанкового рва на правом берегу Ижоры по маршруту Колпино – пос. имени Тельмана – Ям-Ижора.

Цель: Изучить объекты военно-исторического наследия малой родины. Выявить степень сохранения памяти о подвигах защитников Ленинграда на Колпинском рубеже.

Задачи: Обследовать места боевых действий непосредственно на передней линии обороны; выявить сохранившиеся и утраченные объекты военно-исторического наследия; провести акции памяти (возложение цветов, установка памятных знаков в местах исторических событий), получить новые знания и материалы для собственной учебной исследовательской работы и творческих проектов.

А сейчас совершим 5-минутный переход к автобусной остановке и проедем к посёлку им. Тельмана, бывшей 3-й Колпинской немецкой колонии. Следуем за инструктором. (Приложение стр.28-29)

Остановка 3

Братское кладбище советских воинов в посёлке Тельмана.

(Выход группы на автобусной остановке «Совхоз Колпинский». Далее пешеходный переход 300 метров к мемориалу у здания средней школы посёлка Тельмана. Остановка группы у обелиска).

Здесь, на этом небольшом участке 0,05 га покоится 1100 воинов, погибших на рубеже обороны 3-й Колпинской колонии в 1941 – 1944 годах. В 1945-1946 годах у захоронения был установлен мемориал. В центре захоронения установлен обелиск из красного гранита. На нём высечена пятиконечная звезда. Под звездой – надпись: Вечная слава воинам советской армии, павшим в боях за свободу и независимость нашей Родины. На плите

из белого мрамора у основания обелиска высечены слова: солдатам, сержантам и офицерам 21, 56, 70, 72, 85, 129 и 189 стрелковых дивизий.

Вокруг обелиска 5 плит. Три плиты посвящены воинам, сражавшимся в составе Ижорского батальона. 4-я – воинам 13 стрелковой дивизии. Кроме плит в ограде мы видим 10 надгробных раковин и надгробный камень. Под ними захоронены останки воинов, найденные поисковиками в 1995, 2001. 2003 гг. Почтим память минутой молчания, возложим цветы. Затем 7 минут на самостоятельное изучение мемориального памятника: запись в блокноте числа погибших, информации о воинских соединениях этого рубежа, фотографирование мемориала. Эти факты напоминают о масштабе боевых действий на рубеже и колоссальных потерях. (приложение стр.30)

(Возложение цветов. Обход мемориала по часовой стрелке и возвращение к выходу).

После пешеходного перехода в 300 метров по улице Красноборской мы подойдём к новому мемориалу на пересечении с Красноборской дорогой. Следуем за инструктором.

Остановка 4

Новый мемориал советским воинам на месте захоронения времён Великой Отечественной войны в посёлке им. Тельмана

Дата создания этого мемориала 2015 год.

Учредители: руководители холдинга складских комплексов «Эврика» Миронов Михаил Юрьевич и Цветков Валерий Николаевич.

Холдинг выкупил данную территорию под строительство складских помещений. В ходе их возведения были вскрыты массовые захоронения времён Великой Отечественной войны. Останки воинов перезахоронили на новом кладбище у п. Красный Бор. А на месте санитарного захоронения времён войны родилась идея воздвигнуть мемориальный комплекс.

Мемориал проектировали специалисты холдинга «Эврика» и создавали на средства холдинга при поддержке администрации посёлка.

В центре устремилась ввысь гранитная стела на постаменте. Сверху на стеле – орден Великой Отечественной войны. За стелой – стена из красного гранита в форме броневое щита с тремя гранями. На памятной стене надпись: Вечная слава советским героям 1941 – 1945 гг. Перед стелой на невысоком постаменте пятиконечная звезда. В самом центре горит вечный огонь памяти. В проекте дальнейшего благоустройства – прокладка дорожек и возведение фонтанов. Обратите внимание на монументальность гранитной стелы, устремлённой ввысь, как символа вечной памяти и славы. Ещё - на форму памятной стены вокруг стелы, повторяющей форму трёхгранного броневое щита – символа неприступной крепости, у которой был остановлен враг. Почтим память погибших и возложим живые цветы.

(Возложение цветов и фото и видеосъёмка)

Далее - 500-метровый переход группы по полям к противотанковому рву и 300 метров вдоль него к месту находки реликвии (эту остановку посещаем при условии хорошей погоды и только с группой старшеклассников).

Остановка 5

II-й противотанковый ров.

Место находки подвески ходовой части танка Т-26.

Мы подошли к месту наступления подвижной танковой группы в Красноборской операции 1942 г. и её переправы через противотанковый ров. Бои за Красный Бор в декабре 1941 года и особенно 1942 года (февраль-март) были самыми масштабными и кровопролитными на Колпинском рубеже. Немцы никак не хотели сдавать этот рубеж, и соорудили мощные оборонительные сооружения в опорном пункте Красный Бор. В наступлении на Красный Бор 1942 года участвовали 4 танковых бригады и два танковых полка! 220-я ОТБр, 1-я Краснознамённая, 222-я, 152-я ОТБр, 31-й и 46 ОГТП.

У противника мощная артиллерия и танки вермахта. Представьте масштаб этого сражения! Сосчитаем, сколько танков участвовало в этом сражении? По 65 танков в каждой танковой бригаде умножим на 4. Это 260 танков плюс 130 танков в танковых полках. Всего 390 танков с нашей стороны. Не меньше техники было и у немцев. Поэтому эта победа досталась ценой невероятных потерь. Отсюда и массовые захоронения, которые мы посетили.

Мы подошли к месту находки поисковиками подвески ходовой части Т-26 с тремя катками - всё, что осталось от танка при прямом попадании снаряда. Наша цель – установить на этом месте памятный знак с надписью: Здесь, в феврале 1942 года наступала на Красный Бор подвижная танковая группа 55 армии в составе 220-й, 1-й Краснознамённой, 222-й, 152-й Отдельных танковых бригад, 31-го и 46-го Отдельных Гвардейских танковых полков (Установка знака и фотографирование места находки реликвии).

Нам предстоит ещё один пешеходный переход на передний край линии обороны в сторону шоссе и правого берега Ижоры. Идём за инструктором по просёлочной дороге.

Остановка 6

Пушка на постаменте и противотанковые надолбы

Мемориал установлен на правом берегу Ижоры. Теперь это Тосненский район Ленинградской области. Этот памятник располагается на линии обороны «Большого блокадного кольца» Ленинграда, где сражались отряды Ижорских рабочих. Памятник установлен в 1965 году, по проекту архитектора Ю.В. Комарова. В этот год страна впервые праздновала День Победы. Он представляет собой 76-мм пушку на постаменте и противотанковые надолбы, по 4 с каждой стороны. 76-мм пушки активно использовались на Колпинском рубеже против танков противника. Цепочка из надолб символизирует неприступную линию, которую враг не смог

преодолеть. При наезде на них, гусеницы танков слетали с колёс. Надолбы в годы войны называли танковыми пирамидами.

У этого мемориала по традиции проводим поэтический привал: прочтём стихи о войне и блокаде, слово победителю конкурса чтецов этого года «Ленинград. Война. Блоkada». (Чтение стихов.)

Сейчас возложим цветы у мемориальной пушки, прочтём надписи на пирамидах и сфотографируем памятник. (самостоятельное изучение мемориала, фото и видеосъёмка)

Теперь наш путь лежит вдоль шоссе к месту утраченной Ижорской часовни. Мы видим её у самого берега реки.

Вдоль проездной дороги пройдем места наступления отряда рабочих Ижорского завода 14-16 сентября 1941 года. На этом участке было отражено наступление немецких войск Ижорским батальоном.

Осмотрим остатки оборонительных сооружений, установим памятный знак Ижорским рабочим ополчения.

Остановка 7

Позиции наступления отряда Ижорских рабочих ополчения

Остановка 10 минут, фотографирование местности, установка памятного знака с надписью: Место наступления отряда рабочих Ижорского завода 14-16 сентября 1941 года на позиции противника.(приложение на срт.31)

Остановка 8

Ижорская часовня и приходское кладбище у Ям-Ижоры

Мы подошли к историческому месту, особо значимому для истории города Колпино. Это место первой лесопильни, с которой зарождалось селение Колпино, после её переноса на новое место вниз по течению Ижоры в 1722 году.

Это Святое место явления чудотворного образа Святителя Николая Чудотворца в 1713 году, от которого исцелились рабочие лесопильни во время эпидемии, известного как Колпинский чудотворный образ. Мы видим памятный знак в виде часовни. Во внутреннем помещении - копия Колпинского чудотворного образа.

Рядом – фундамент старой Ижорской часовни, построенной для святыни. В 18, 19 и 20 веке сюда устремлялись тысячи паломников в поисках благодати и исцеления. В наше время возобновлена традиция крестного хода в День Николая Чудотворца 19 мая.

При Ижорской часовне в 1714 году образовалось приходское кладбище, которое действовало до 1941 года. Рядом с часовней была построена богадельня, где жили бесприютные старушки и караульный. Они поддерживали порядок часовне и на приходском кладбище.

Но это не только святое место, но и знаковое место в военной истории. Именно здесь, на самой южной точке Колпинского сектора укрепрайона, в святом месте было остановлено стремительное наступление германской армии, явно не без помощи Николая Чудотворца. Наша линия обороны с огневыми точками была подведена к территории приходского кладбища. Здесь, в сентябре 1941 года была позиция отрядов Ижорских рабочих. Правый его фланг упирался в кладбище, а левый фланг батальона выходил к полотну железной дороги. Справа, на левом берегу Ижоры держала активную оборону 168 дивизия полковника Бондарева при поддержке 84 отдельного танкового батальона. Участок обороны левее Октябрьской Ж\Д - 261 артиллерийско- пулемётный батальон. Все попытки гитлеровцев прорвать нашу оборону и захватить Колпино встречали здесь достойный отпор. Здесь, находился крайний дзот укрепрайона, линия противотанковых надолб. В кровопролитных боях приходское кладбище и церковь переходили из рук в руки, но враг не прошёл. Это место воинской Славы должно быть отмечено мемориалом защитникам Ленинграда. Сохранились также видимые

остатки противотанкового рва и противотанковые надолбы. Возложим цветы у памятного креста и 10 минут используем на самостоятельное изучение объектов. Ещё в течение 10 минут привал с сухим пайком. Затем выход на дорогу, ведущую в пос. Тельмана к автобусной остановке. По пути установим ещё один памятный знак.

Остановка 9

Опорная точка немецких войск 19,1

В 200 метрах от часовни находится отметка 19,1 на военных картах 1941-1942 года – это следующая точка маршрута. На этой отметке в годы войны находилась опорная точка немецких позиций. В ожесточённых боях за овладение этим опорным пунктом погибли и остались на поле боя тысячи советских воинов. Остановка на 10 минут и поиск места предполагаемой установки памятного знака с текстом на фоне карты военных лет: Здесь, в ожесточённых боях 1941-1942 года за овладение опорным пунктом немцев 19,1 погибли и остались на поле боя тысячи советских воинов.

(Установка памятного знака)

После установки памятного знака группа снова выходит на дорогу в сторону пос. им. Тельмана и делает последний пешеходный переход к автобусной остановке, с которой отбывает в Колпино.

IV. Технологическая карта маршрута

Маршрут экскурсии	Остановки	Объекты показа	Продолжительность экскурсии	Наименование подтем и перечень основных вопросов	Организационные указания	Методические указания
1	2	3	4	5	6	7
Колпино-пос. им. Тельмана (3-я Колпинская колония) - Ям-Ижора-	<p>1.Музей 220-й Гатчинско-Берлинской Краснознамённой, ордена Суворова II степени отдельной танковой бригады ГБОУ У школы № 467 г. Колпино</p>	<p>1. Разделы экспозиции 2.Карта-схема «Слуцко-Колпинский рубеж обороны Ленинграда», Схема оборонительных сооружений на рубеже 55 армии 20.11.1941 г. 3. Презентация «Маршруты исторического похода».</p>	20 мин	<p>1. Колпинский рубеж обороны Ленинграда. Значение и бои оборонительного периода. Экскурсионный рассказ у разделов экспозиции военно-исторического музея. 2.Изучение оборонительных сооружений Слуцко-Колпинского УР по схеме 1941 года. 3. Знакомство с экскурсионными объектами предстоящего исторического похода по электронной презентации.</p>	<p>9-00 Сбор у школы № 467. 9-05 Начало экскурсии по экспозиции музея.Презентационный рассказ о маршруте похода, показ объектов изучения на маршруте. 9-20 Выход группы из музея. Переход на остановку автобуса № 392 а, следующим изг. Колпино в пос.им. Тельмана. 9-30 Отъезд</p>	<p>Группы школьников ОУ района, участвующие в историческом походе прибывают со своим руководителем к ГБОУ школе № 467 самостоятельно. Знакомство с организаторами и руководителями исторического похода. Краткий инструктаж по правилам поведения и безопасности в пути.</p>
	<p>2.Автобусная остановка «Совхоз Колпинский» в посёлке им. Тельмана. Переход к мемориальному захоронению более 1100 воинов «Братское кладбище советских воинов»</p>	<p>1.Обелиск в центре мемориала. 2. Пять надгробных плит вокруг обелиска воинам Ижорского батальона и воинам 13 стрелковой дивизии. 3. 10 надгробных раковин и камень над захоронениями останков воинов, найденных поисковиками в 1995, 2001, 2003 гг.</p>	15 минут	<p>1. Никто не забыт,ничто не забыто. История захоронения и мемориала у захоронения 1941-1944, 1995, 2001,2003гг. 2.Минута молчания 3. Возложение цветов. 4. Фотографирование объектов мемориального комплекса.</p>	<p>9-50 Выход группы на остановке в пос. Тельмана. Переход к мемориальному объекту. 10-00 Экскурсионный рассказ у объекта. Возложение цветов, фотографирование. 10-15 – 10-30 Пешеходный переход по улице Краснорборской к новому</p>	<p>Переход группы от остановки к мемориальному у кладбищу - 300 метров по ходу автобуса к зданию ГБОУ школы посёлка, рядом с которой находится мемориал. Остановка в центре комплекса у обелиска. После экскурсионного рассказа минута молчания,</p>

	<p>3.Новый мемориал советским воинам 2015 года в посёлке им Тельманана месте санитарного захоронения 1941-1944гг.</p>	<p>Мемориальный комплекс советским воинам на месте захоронения 1941-1944гг.: 1.Гранитная стела на постаменте с изображением ордена Великой Отечественной войны. 2. Памятная стена вокруг стелы из красного гранита в форме броневое щита с тремя гранями и мемориальной надписью. 3. Пятиконечная звезда из гранита на постаменте перед стелой с вечным огнём памяти.</p>	20 мин.	<p>1.Благодарная память потомков: история обнаружения массового захоронения времён войны и создания мемориала 2. Художественный замысел авторов проекта мемориала.</p>	<p>монументу советских воинов.</p> <p>Остановка у вечного огня перед гранитной стелой. 10-30 – 10-40 Экскурсионный рассказ. 10-40 - 10-50 Минута молчания, возложение цветов, фотографирование объектов. 10-50 – 11-20 От нового монумента группа продвигается 500 метров к месту расположения 2-го противотанкового рва и 300 метров вдоль противотанкового рва к месту находки подвески ходовой части танка Т-26 в 2013 году (В экспозиции музея 220-й ОТБр).</p>	<p>возложение цветов и самостоятельное обследование объектов комплекса, фотографирование.</p> <p>Обратить внимание экскурсантов на место санитарного захоронения времён войны, над которым устроен вечный огонь, который теплится в центре пятиконечной звезды, на монументальность стелы из красного гранита, устремлённой ввысь, как символа вечной памяти и славы защитникам Отечества. На мемориальную стену в форме броневое щита, символизирующую неприступную крепость и стойкость защитников рубежа.</p>
--	---	---	---------	--	---	--

<p>4. Второй противотанковый ров на линии “Большого блокадного кольца” Место наступления 125 ОТБр и 84 ОТБ на Красный Бор в декабре 1941 г.</p>	<p>1.Второй противотанковый ров. 2. Место находки подвески ходовой части танка Т-26.</p>	<p>15 мин.</p>	<p>1.Полевая фортификация на Колпинском рубеже. 2. Защитники рубежа. 3. Установка памятного знака</p>	<p>11-20 – 11-35 Экскурсионный рассказ. Обследование ПТ рва и места находки реликвии. Установка памятного знака. 11-35 – 12-00 просёлочной дорогой группа выходит к памятнику «Пушка на постаменте и противотанковые надолбы».</p>	<p>Дать представление о системе полевой фортификации рубежа и её значении, о воинских частях 55 армии, действовавших на данном рубеже.</p>
<p>5.Пушка на постаменте и противотанковые надолбы на переднем крае обороны Ленинграда. Арх. Ю.В. Комаров. 1965 г.</p>	<p>1.76-мм пушка на постаменте.2.Цепочка из 8 противотанковых надолб</p>	<p>20 мин</p>	<p>1.История самой массовой дивизионной пушки. 2. Композиция мемориала на позиции отрядов Ижорских рабочих. 3. Самостоятельное обследование объектов</p>	<p>12-00 Остановка 20 минут. Экскурсионный рассказ, возложение цветов, обследование объектов мемориала, фотографирование. 12-20 продолжение маршрута Вдоль проездной дороги группа проходит места наступления отряда рабочих Ижорского завода 14-16 сентября 1941 года.</p>	<p>Здесь, где был остановлен враг, уместно, чтобы прозвучали стихи о подвигах защитников Ленинграда.</p>

	<p>6. Позиции наступления отряда Ижорских рабочих</p>	<p>Места наступления отряда рабочих Ижорского завода 14-16 сентября 1941 года, Правый берег Ижоры, вдоль шоссе.</p>		<p>1. О проблеме сохранения памяти и создании мемориальной зоны.</p>	<p>Обследование остатков оборонительных сооружений. Установка памятного знака. Остановка 10 минут. 12-30 – продолжение маршрута</p>	<p>Важно, поддержать инициативу школьников определить место установки памятного знака и установить его, затем сфотографироваться группой.</p>
	<p>7. Памятный знак «Ижорская часовня» на берегу Ижоры. Передний край линии обороны.</p>	<p>1. Памятный знак и крест на месте явления чудотворной иконы. 2. Фундамента старой Ижорской часовни. 3. Территория утраченного в 70-е гг XX века приходского кладбища, с остатками противотанкового рва и противотанковых надолб периода блокады Ленинграда. 4. Возвышенность, отмеченная на военных картах как 19,2 – сильно укрепленный опорный пункт немецких позиций. Место кровопролитных сражений и массовой гибели советских воинов.</p>	<p>10 мин</p> <p>40 - мин.</p>	<p>1. Святое место явления чудотворной иконы в XVII веке 2. Место Воинской Славы, где был остановлен враг на ближних подступах к Ленинграду. 3. А.В. Зозуля. Проект создание историко-культурной зоны.</p>	<p>12-40 Остановка у памятного знака в форме часовни. 20 минут. экскурсионный рассказ и обследование памятного знака, фундамента старой часовни на месте явления чудотворного образа Николая Чудотворца, утраченного приходского кладбища, остатков оборонительных сооружений, отметки 19,2 на картах 1941 г.</p> <p>13-40 – Выход группы на шоссе – дорога в пос. Тельмана до автобусной остановки А. 392 а. 14-00 возвращение в Колпино до остановки «Детская больница № 22».</p>	<p>13-00 – 13-10 Привал. Отдых и беседа о впечатлениях от увиденного и услышанного. Важно определить по карте военных лет местонахождение возвышенности с отметкой 19,2. Почтить память погибших на поле боя минутой молчания и установить памятный знак.</p> <p>Итоговое задание участникам похода по выбору: для школьников среднего звена – проект памятного знака, мемориальной доски, презентации, тематической экскурсии, статьи в газету</p>

Алексеева В.А., Смагина М.П.

Дидактический материал в помощь организаторам краеведческой и экскурсионной работы с обучающимися и воспитанниками

Описание исторического маршрута районной военно-исторической межмузейной программы «Защита Колпинских рубежей»

						<p>о походе, написать рассказ-эссе. Подготовить фоторепортаж для фотовыставки «По местам былых сражений».</p> <p>2. Для старшеклассников и актива музеев ОУ – проект информационного стенда, статьи в газету, видеофильма, обелиска, учебной исследовательской работы «Защита Колпинских рубежей».</p>
--	--	--	--	--	--	--

У.Заклучение

Всех участников исторического похода по местам воинской славы поздравляю с успешным завершением. Вы получили массу незабываемых впечатлений. Собран материал для выполнения собственного исследования или проекта: памятного знака, мемориальной доски, презентации, тематической экскурсии. Для старшеклассников и актива музеев ОУ – проект информационного стенда, статьи в газету, видеофильма, проекта обелиска, учебной исследовательской работы «Защита Колпинских рубежей». Надеемся вскоре увидеть результаты нашего совместного исторического похода в ваших творческих проектах и исследованиях, которые будут представлены на школьных, районных и городских историко-краеведческих конференциях. Успеха вам и вашим руководителям! По архивным документам известно, что вся эта территория усеяна санитарными захоронениями времён войны. Ведь крупные сражения и кровопролитные бои местного значения продолжались на этом рубеже все годы и месяцы блокады. Пройдя по полям совхоза вдоль линии 2-го противотанкового рва, увидели, что территория активно осваивается как “чёрными копателями”, так и строительными холдингами без учёта санитарных захоронений. Благо, что руководители холдинга “Эврика”, оказались патриотами и на свои средства организовали перезахоронение воинов. Затем на месте вскрытого захоронения установили в 2015 году мемориал. Но далеко не все частные компании поступают так. По всему видно, что освоение передовой линии обороны блокадного Ленинграда нельзя осуществлять обычным способом. Не жилые дома и складские помещения строить, а прежде продолжать создавать объекты Зелёного пояса Славы.

Дальнейший маршрут следования привёл к переднему краю линии обороны в районе Ижорской часовни на берегу Ижоры. Это особо значимое место в истории Колпина: место расположения первой лесопильни, с которой зарождалось селение Колпино, после её переноса на новое место в 1722 году. Это и Святое место явления Колпинского чудотворного образа Николая Чудотворца в 1713 году. И, наконец, это знаковое место в военной истории. Именно здесь, в святом месте было остановлено стремительное наступление германской армии. Линия обороны Колпинского сектора укрепрайона с огневыми точками была подведена к территории приходского кладбища. В кровопролитных боях церковь и приходское кладбище переходили из рук в руки, но враг не прошёл. Осенью 1941 года здесь была позиция Ижорского батальона. Справа, на левом берегу Ижоры держала активную оборону 168

дивизия полковника Бондарева. Участок левее Октябрьской железной дороги оборонял 261 артиллерийско-пулемётный батальон. Все попытки гитлеровцев прорвать нашу оборону и захватить Колпино встречали здесь достойный отпор.

Участники исторического похода установили в местах ожесточённых сражений памятные знаки. Остаётся лишь сожалеть, что исторические места, связанные с главными событиями в истории нашего города Колпина оказались в пределах другого района. Нарезая границы районов арифметическим методом, не оглядываясь на историю, у колпинцев отобрали часть малой родины и историко-культурного наследия. Преодолевая пренебрежительное отношение к истории советского периода, наше поколение просто обязано восстановить территорию Колпина в её исторических пределах, в том числе и территорию бывшей 3-й колонии. Это мнение всех участников исторического похода. Иначе, с каждым поколением мы будем терять историческую память. И вот уже администрация посёлка им. Тельмана объявила о том, что будет добиваться присвоения звания посёлка городского типа и Военской доблести! Это при ситуации, когда жители 3-й Колпинской немецкой колонии, как и финских деревень принудительно были эвакуированы в соответствии с приказом НКВД от 30 августа 1941 года и принимать участие в обороне Ленинграда не имели возможности.

Фото

Музей школы № 467 220-й Гатчинско-Берлинской

Краснознамённой ордена Суворова II степени отдельной
танковой бригады.




Алексеева В.А., Смагина М.П.

Дидактический материал в помощь организаторам краеведческой и экскурсионной работы с обучающимися и воспитанниками

Описание исторического маршрута районной военно-исторической межмузейной программы «Защита Колпинских рубежей»





VI. Приложение Фотопортфель экскурсовода

Приложение 1

Экскурсионные объекты пешеходной экскурсии
по местам воинской славы на Колпинском рубеже обороны Ленинграда



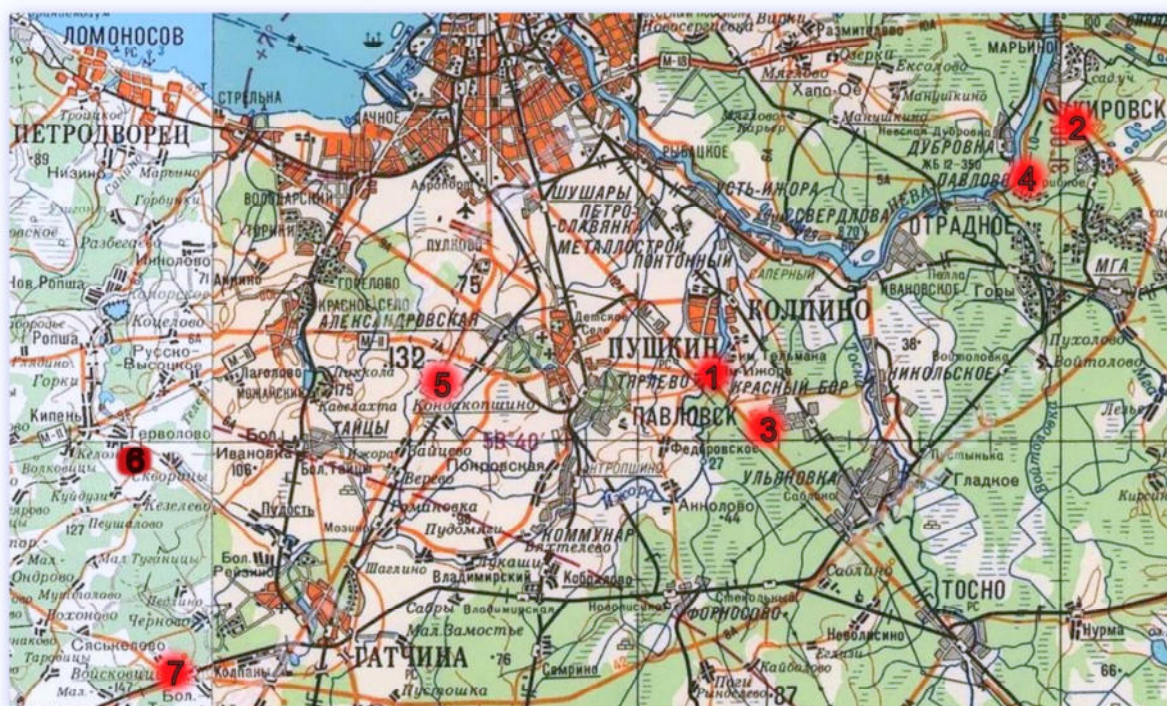
Маршрут№1: Колпино - Третья колпинская колония - Ям-Ижора - Путролово - Колпино.

Точки маршрута:

1. Братские захоронения на кладбище третьей колпинской колонии.
2. Новый монумент.
3. Место находки подвески ходовой части танка Т - 26.
4. Памятник "Пушка" у переднего края обороны.
5. Северное ям-ижорское кладбище. Часовня.
6. Место отметки 19.1 м.
7. ДОТы на Московском шоссе у второго противотанкового рва.
8. Мемориальная березовая роща на месте бывшей деревни Путролово. Памятник, посвященный событиям наступления июля-августа 1942 года.
9. Обелиск на Московском шоссе, отмечающий передний край обороны в сентябре 1941 года.

Приложение 2

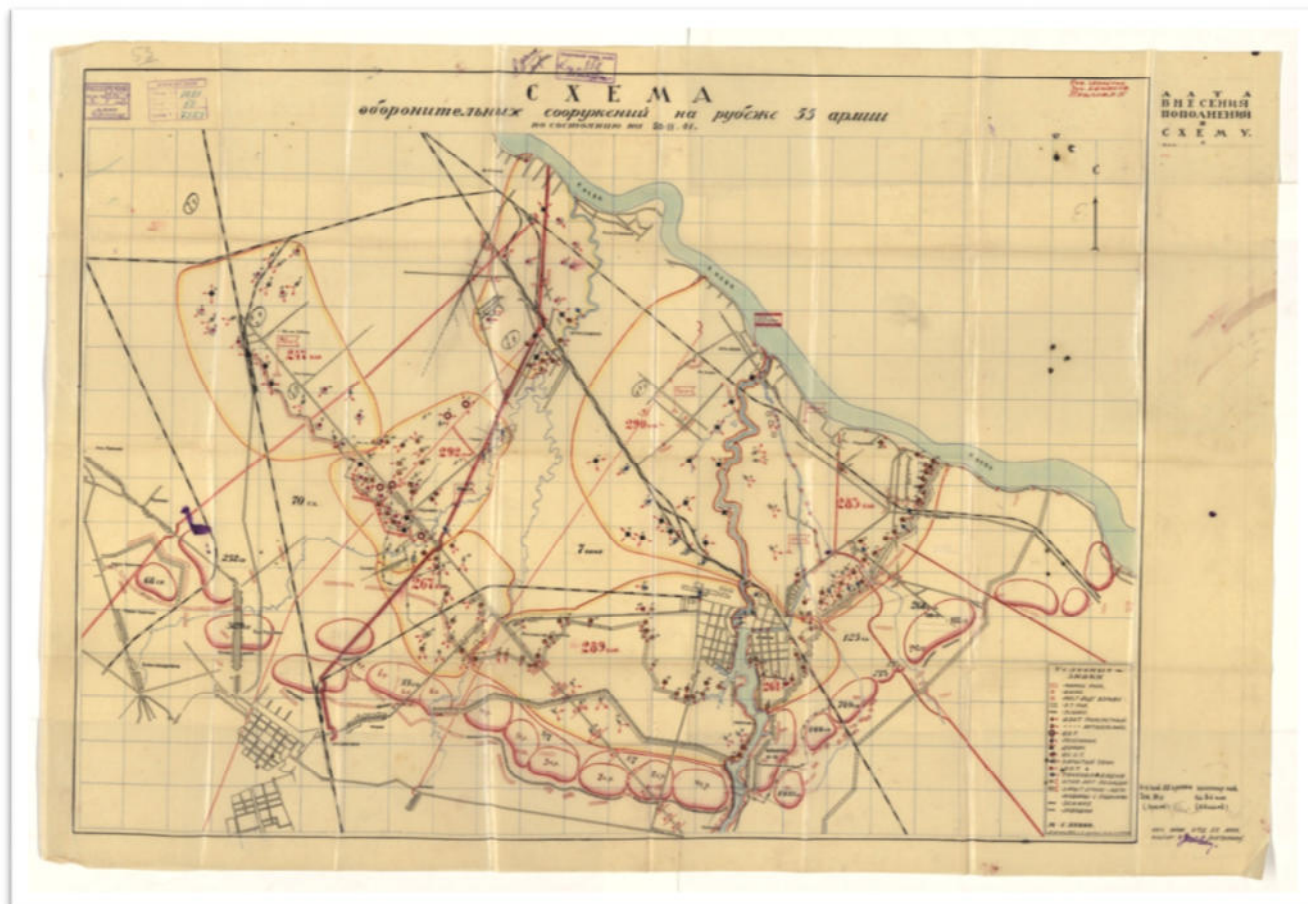
Места боёв 220-й Отдельной танковой бригады



1. Путролово, Ям-ижора
2. 8-я ГРЭС, 2-й городок
3. Красный Бор
4. Арбузово - Анненское
5. Кургелево
6. Кипень - Скворицы
7. Войсковицы

Приложение 3

Схема оборонительных сооружений на рубеже 55 армии Колпинский рубеж обороны Ленинграда





Памятный знак, установленный участниками похода на исходных позициях Ижорского батальона

Приложение 4



Маршрут исторического похода школьников Колпинского района участников межмузейной районной экскурсионной программы «ЗАЩИТА КОЛПИНСКИХ РУБЕЖЕЙ»

В ОЖЕСТОЧЕННЫХ БОЯХ ЗА ОВЛАДЕНИЕ ЭТИМ ОПОРНЫМ ПУНКТОМ ПОГИБЛИ И ОСТАЛИСЬ НА ПОЛЕ БОЯ ТЫСЯЧИ СОВЕТСКИХ ВОИНОВ

1- Братские захоронения на кладбище третьей Колпинской колонии, 2- Новый монумент, 3- Место находки подвески ходовой части танка Т-26, 4- Памятник «Пушка» передней линии обороны, 5- Северное Ям-Ижорское кладбище, 6- Место отметки 19,1; 7-Доты на Московском шоссе, 8- Мемориальная березовая роща на месте бывшей деревни Путролово. Памятник, посвященный сражению июля-августа 1942 г., 9- Обелиск на Московском шоссе, отмечающий передний край обороны в сентябре 1941г.



Памятный знак, установленный в пункте 6 на отметке 19,1

VII. Приложение

Некоторые информационно- методические материалы по организации и проведению районной военно- исторической меж музейной программы «Защита Колпинских рубежей»

Музей «ИСТОРИИ ИЖОРСКОЙ ЗЕМЛИ И ГОРОДА КОЛПИНО»

«Защита Колпинских рубежей»

Районная военно-историческая музейно-краеведческая экскурсионная программа в рамках межмузейного сотрудничества

Маршрутный дневник Команды школы № _____

Музей «Из истории гимназии № 402»

Тема экскурсии: «212 Краснознаменная отдельная рота МПВО»

Вопрос 1: Как расшифровывается аббревиатура МПВО?

Когда колпинское подразделение МПВО было преобразовано в отдельную 212 роту?

Вопрос 2: Какие подразделения в своем составе имела Колпинская МПВО?

Вопрос 3: Что находилось вблизи места, на котором сейчас располагается гимназия № 402 и о чем гласит мемориальная доска на здании школы?

На фотографии бойцы МПВО выносят раненого. 1943 г.

Музей «Боевой путь 376-й стрелковой Кувбасско-Псковской Краснознаменной стрелковой дивизии»

Тема экскурсии: «СТОЯЛИ НАСМЕРТЬ»

Вопрос 1: Какие подразделения и части 376 дивизии защищали Колпино с августа 1943 по январь 1944 года?

Вопрос 2: Как назывался приказ, который устанавливал, что командиры и политработники, вступающие с боевой позицией без приказа слышать, являются предателями Родины. В этой связи на них распространялись санкции, предусматривавшие для виновных законодательством для изменения Родины из числа военнослужащих в виде расстрела?

Задание: Обозначьте на карте, где находился медсанбат 376-й стрелковой Кувбасско-Псковской Краснознаменной дивизии.

На фотографии: Снайпер стрелковой дивизии в камуфляже.

Музей педагогической памяти (Страницы истории народного образования Колпинского района)

Тема экскурсии: «Учителя спасают детей»

Задание: Обозначьте на карте здание, где в годы блокады (1942-1944гг) работала школа для молодежи и детей прифронтовой зоны.

Вопрос 1: В нашем музее представлена страница из дневника, рассказывающего о жизни в блокаде Колпина. Кому принадлежал этот дневник?

Вопрос 2: Музеем педагогической памяти ежегодно проводится акция «Знай Теркина!». Ознакомившись с экспозицией музея, подумайте, откуда берет истоки этот конкурс чтецов?

Музей «Истории посёлка Металлострой»

Тема экскурсии: «Металлострой в годы войны»

Вопрос 1: Назовите имя мальчика, изображенного на картине А.Хоршана «Мальчик с забинтованной головой. Смерть блокады».

Вопрос 2: Чем занималась во время войны музыкальный руководитель детских садов Металлострой в 50-70 годы Фериса Ольга Афанасьевна.

Вопрос 3: Как увековечено имя генерала-майора П.П. Богайчука в Металлострое?

На выставке: Золотая юбилейная медаль в честь 100-летия Колпино. 1944г.

Музей «Сыны Отечества»

Тема экскурсии: «41 Отдельный Моторизированный Понтонно-мостовой батальон»

Вопрос 1: Какие рода войск принимали участие в операции «Искра»?

Вопрос 3: Что такое деревянно-ледяная переправа?

Вопрос 4: Отец какого видного политического деятеля (нашего современника) был участником боя на Невском пятачке? (на фотографии)

Вопрос 5: Назовите известного поэта, лейтенанта во время Великой Отечественной войны принимавшего участие в боях на Невском пятачке.

Музей «Страницы истории Ижорской земли»

Тема экскурсии: «Памятники зеленого пояса славы Колпинского района»

Вопрос 1: Какую роль сыграли корабли Балтийского флота, участвующие в Талинском паркаде в защите Ленинграда?

Вопрос 2: Почему советскими войсками была взорвана колокольня церкви святого благоверного князя Александра Невского в Усть-Ижоре?

Музей «Из истории гимназии № 402»

Тема экскурсии: «212 Краснознаменная отдельная рота МПВО»

Вопрос 1: Как расшифровывается аббревиатура МПВО?

Когда колпинское подразделение МПВО было преобразовано в отдельную 212 роту?

Вопрос 2: Какие подразделения в своем составе имела Колпинская МПВО?

Вопрос 3: Что находилось вблизи места, на котором сейчас располагается гимназия № 402 и о чем гласит мемориальная доска на здании школы?

На фотографии: Бойцы МПВО выносят раненого. 1943 г.

Страницы маршрутного дневника районной историко-краеведческой межмузейной программы «Защита Колпинских рубежей»

Согласовано
Начальник отдела
образования
администрации
Колпинского района
Санкт-Петербурга
И.В. Касаткина



«15» июля 2018 г.

Утверждаю
Директор ГБУДО
Дворец творчества
детей и молодежи
Колпинского района
Санкт-Петербурга
Н.Е. Самсонова



Лр. №12-02 от «09» августа 2018 г.

ПОЛОЖЕНИЕ

о районной военно-исторической музейно-краеведческой
экскурсионной программе «Защита Колпинских рубежей»
посвященной 73-ой годовщине Великой Победы
в Великой Отечественной Войне
2017-2018 учебный год

1. Общие положения

Экскурсионная программа реализуется в рамках работы исследовательской площадки ГБУДО ДТДиМ по теме «Организация устойчивого музейно-образовательного пространства развития патриотизма и гражданской ответственности детей и подростков» инновационного проекта «Современный школьный музей» программы развития образования Колпинского района и посвящается 73-ой годовщине Победы советского народа в Великой Отечественной войне 1941-1945 годов. Старт программы приурочен к Дню снятия блокады.

Участники программы пройдут по определенному экскурсионному маршруту тематических экспозиций школьных музеев района и Музея «ОАО Ижорские заводы», посвященных обороне Ленинграда на Колпинских рубежах, выполнят музейные задания, смогут стать участниками и соведущими образовательного историко-краеведческого путешествия «Зелёный пояс славы Колпино» по местам боевой славы Колпинского района.

2. Цель и задачи программы

Создание условий для развития интереса к изучению военной истории и активизации деятельности юных колпинцев по сохранению исторического и культурного наследия, что способствует формированию качеств патриота и гражданина

- Углубить знания юных колпинцев по военной истории Колпино и Санкт-Петербурга средствами интерактивного освоения музейного и городского пространства через путешествия - экскурсии по району и школьным музеям с выполнением краеведческих и музейных заданий;

- Активизировать деятельность юных петербуржцев, направленную на бережное отношение к сохранению исторического и культурного наследия прошлого;

- создание единого межмузейного пространства в районе.

3. Организаторы

ГБУДО ДТДиМ Колпинского района Санкт-Петербурга, отдел туризма и краеведения, Музей «Истории Ижорской земли и города Колпино» совместно с

- Музеем «История поселка Металлострой»
(ГБОУ СОШ № 451)

-Музеем педагогической памяти (страницы истории народного образования Колпинского района) ГБОУ гимназия № 446)

- Музеем «Боевой путь 376-й стрелковой Кузбасско-Псковской Краснознаменной стрелковой дивизии (ГБОУ СОШ № 454)

- Музеем 220-й отдельной танковой Гатчинско-Берлинской Краснознаменной ордена Суворова II-й степени бригады (ГБОУ СОШ № 467)

- Музеем 56-й Ленинградско-Пушкинской Краснознаменной стрелковой дивизии (ГБОУ СОШ № 588)

- Музеем «Страницы истории Ижорской земли» (ГБОУ СОШ № 621)

- Музеем «Сыны Отечества» (ГБОУ СОШ № 400 им. А.Невского)

- Музеем «Из истории гимназии № 402» (ГБОУ гимназия № 402)

- Музеем «Ижора. Река и люди» (ГБОУ СОШ № 476)

4. Научное сопровождение

Кандидат исторических наук Вячеслав Мосунов

5. Социальные партнеры

Музей истории ОАО "Ижорские заводы", директор музея, краевед Бурим Лариса Дмитриевна

6. Условия участия:

Участники программы- школьники 12-17 лет

1. Команды активов школьных музеев и детских общественных и творческих объединений (5-8 человек)

2. Группы учащихся с учителями и родителями (от школы группа не более 15 человек)

Сроки и место проведения

Экскурсионная программа проходит с 31.01.2018 г. по 16.05.2018 г и предусматривает посещение школьных музеев Колпинского района (см. п.3), музея ОАО Ижорские заводы, образовательное историко-

краеведческое путешествие совместно с представителями поисковых отрядов, работающих на «Колпинских рубежах»

7. Условия проведения программы

- Заявки на участие принимаются до **31 января**. Для регистрации участия в программе необходимо прислать письмо- заявку по E-mail: museum@dtadm.spb.ru (*приложение 1*);
- В ответном письме команде- участнице будет выслан маршрутный дневник и рабочая тетрадь с заданиями;
- Стартом программы является одно из предложенных в маршрутном дневнике музейных занятий приурочен **К Дню полного освобождения Ленинграда от вражеской блокады**;
- Итоговое мероприятие- Образовательное историко- краеведческое путешествие «Зелёный пояс славы Колпино» пройдёт в форме исторического похода по местам боевых действий непосредственно на передней линии обороны, сохранившихся и утраченных объектов военно-исторического наследия и мемориалов. Проведение акции памяти (возложение цветов у мемориалов, подготовка информационных стендов, установка памятных знаков) состоится 16.05.2018 г. в 15.00 Поход пройдет совместно с поисковым отрядом, каждая команда- участница районной военно-исторической музейно-краеведческой экскурсионной программы «Защита Колпинских рубежей» должна будет представить результат выполнения заданий рабочей тетради (устное выступление перед участниками путешествия 5-8 минут).

Задание для активистов школьных музеев

Задания для активистов школьных музеев распределяется внутри команды и состоит из:

1. Создание «живых историй» – интервью с ветеранами
2. Подготовки фотоматериалов экспонатов музея с описанием и сканированием бумажных носителей, разработка электронно- цифровых материалов по тематике.
3. Подготовка и проведение экскурсии по экспозиции своего музея
4. Разработка виртуальной экскурсии по экспозиции своего музея
5. Разработка «Истории одного экспоната» (желательно для экспонатов основного фонда)
6. Отбор и размещения электронных материалов своего музея на

1 группа получает маршрутный дневник и рабочую тетрадь с заданиями, которые должна выполнить по мере прохождения экскурсионного маршрута. Результат выполнения задания представить в устном выступлении на итоговом мероприятии Образовательном историко-краеведческом путешествии «Зелёный пояс славы Колпино», посвященного 73 годовщине Великой Победы экскурсионном маршруте по местам боевой славы Колпинского района (устное выступление перед участниками путешествия 5-8 минут).

8. Особые условия

Передача заявки на районный конкурс означает, что руководитель ознакомил участника(ов) и его законных представителей с положением о конкурсе и получил их согласие на использование организаторами конкурса их персональных данных, перечисленных в заявке до достижения его цели.

9. Подведение итогов и награждение

Для активов школьных музеев

Активы школьных музеев для подведения итогов представляют в жюри материалы по проведению экскурсий (паспорта экскурсоводов, копии из книги регистрации посещения музея, книги отзывов), электронные материалы выполнения заданий.

Победители устанавливаются по номинациям:

1. Лучшее интервью с ветеранами;
2. Лучшая разработка электронно-цифровых материалов по тематике;
3. Лучшая подготовка и проведение экскурсии по экспозиции своего музея;
4. Лучшая виртуальная экскурсия ;
5. Лучшая «История одного экспоната»

и награждаются дипломами отдела образования администрации Колпинского района I, II, III степени.

Для групп учащихся с учителями и родителями

16 мая в 15.00 во время итогового образовательного историко-краеведческого путешествия «Зелёный пояс славы Колпино», посвященного 73 годовщине Великой Победы каждая команда-участница должна представить результат выполнения задания на экскурсионном маршруте по

местам боевой славы Колпинского района (устное выступление перед участниками путешествия 5-8 минут).

Все участники районной военно-исторической музейно-краеведческой экскурсионной программы «Защита Колпинских рубежей» посвященной 73-ой годовщине Великой Победы в Великой Отечественной Войне получат сертификаты участника.

Команды, прошедшие полностью весь маршрут, выполнившие все задания и участвовавшие в заключительном мероприятии с устным выступлением получают благодарности от отдела образования администрации Колпинского района за активное участие в районной военно-исторической музейно-краеведческой экскурсионной программе «Защита Колпинских рубежей».

10. Контакты для связи:

ГБУДО ДТДиМ Колпинского района г.Санкт-Петербурга

Музей «Истории Ижорской земли и города Колпино»:

тел.: 417-36-36, e-mail: museum@dtm.spb.ru

Марина Павловна Смагина – заведующий музеем «Истории Ижорской земли и города Колпино»

Приложение 1

Форма заявки

В оргкомитет районной военно-исторической музейно-краеведческой экскурсионной программы «Защита Колпинских рубежей»

Прошу включить команду школьников ГБОУ СОШ № в районную военно-историческую музейно-краеведческую экскурсионную программу «Защита Колпинских рубежей», посвященную 73-ой годовщине Великой Победы в Великой Отечественной Войне в рамках межмузейного сотрудничества ОУ Колпинского района

Ф.И.О ответственного педагога, занимаемую должность, Контактный телефон (полностью и разборчиво):

№ п\п	Ф.И..(полностью и разборчиво) участника группы	Класс	Возраст

Дата



РЕГИСТРАЦИЯ УЧАСТНИКОВ

образовательного историко- краеведческого похода «Зеленый пояс славы Колпино» в рамках районной военно-исторической музейно-краеведческой экскурсионной программы «Защита Колпинских рубежей» посвященной 72-ой годовщине Великой Победы в Великой Отечественной Войне

12 мая 15.00

№	ФИО педагога	Школа, должность	Количество школьников	Электронный адрес, телефон	подпись
1.	Гютина И.А.	258 учш.	5	8921-981-12-58 guzina.ia@mail.ru	<i>[Signature]</i>
2.	Тусева Д.А.	446 сотр. музея	7	89213314811 museum446@mail.ru	<i>[Signature]</i>
3.	Печникофф И.И.	621 дир. музея	3	8911.18840.63 IRINA.PECHNIKOFF@mail.ru	<i>[Signature]</i>
4.	Зоремова Т.А.	402 учш. сотр. музея	4	8-921-411-04-50 gym402@peter.sburgedu.ru	<i>[Signature]</i>
5.	Турогинцев Д.А.	467	1		
6.	Алексеева В.А.	467	5	89062664348	<i>[Signature]</i>
7.	Дискирева А.И. Зоремова О.В.	432	1	911-248-45-96 8952-345	
8.	Чюбанева О.Ч.	451 вед. орг.	2 + 1	8950-02488-08 mgheteleven@list.ru	<i>[Signature]</i>
9.	Бирюкова Л.А.	87 ДИМ педагог	4	ratibarco@yandex.ru	<i>[Signature]</i>
10.	Костряков А.В.	предст. райск. орг.	1		<i>[Signature]</i>
11.	Яновиченко Е.А.	520	7	8981881-3645 elena.svet82@mail.ru	<i>[Signature]</i>
12.	Лузнецова О.Б.	ОО «Спортур»	1	89214504118	<i>[Signature]</i>
13.	Смагина М.П.	ДТДиМ	1	89219721048	<i>[Signature]</i>
Всего в мероприятия					
приняло участие 56 уч-ов из них					
13 - педагоги					
43 школьники из школ					
района					
Организатор: <i>[Signature]</i>					
(Смагина М.П.)					

МУЗЕЙ ГБУДО ДТДиМ
Колпинского района
ФСФБ

VIII. Приложение

Видеofilm «Исторический поход районной военно- исторической межмузейной программы «Защита Колпинских рубежей»



Фото исторического похода



Возложение цветов у нового мемориала в пос. Тельмана



На маршруте в окрестностях пос. Тельмана

У мемориала «Пушка на постаменте и противотанковые надолбы»



У захоронения советских воинов в пос. Тельмана



Установка памятного знака