

Земля моя Приволжская родная
И город мой над Волгою- рекой,
Народы наши, все соединяясь,
Живут одной – единою семьей.

Нам сто дорог

Пройти с тобой придется,
Вернемся мы в родимые края,
И город мой, он в сердце остается,-
Любовь земная, Астрахань моя!

1. Правда или нет, что первым русским князем, побывавшим в низовьях Волги, был Ярослав Мудрый?
нет, это был Святослав

2. Правда или нет, что каменный кремль в Астрахани был построен в правление царя Федора Алексеевича?
да

3. Правда или нет, что первым царем, посетившим Астрахань, был Петр 1?
да

4. Правда или нет, что нумерация домов в Астрахани впервые появилась по указу Екатерины 2?
да.

5. Правда или нет, что знаменитый полководец Суворов отдыхал в имении помещицы Ахматовой в селе Началово?
да.

Астраханский край От древности к средневековью



Историки



- А) Древнегреческий историк Геродот писал об этих племенах, что они произошли от союза амазонок и савроматов. Они почти тысячелетие кочевали по степям Нижнего Поволжья. Назовите племена.

Сарматы


Историки



Б) Эти племена потеснили печенегов и кочевали от Дона до Урала. Русские князья и мирились с ними, и воевали. Владимир Мономах совершил против них несколько походов. Но новгород-северскому князю Игорю не повезло. В «Слове о полку Игореве» рассказано об этом походе. Назовите племена.

ПОЛОВЦЫ

Историки



- В) Завоевав Киевскую Русь, они основали огромное государство, а местом для столицы выбрали Низовья Волги. Назовите народ и столицу.

Монголо-татары,

Картографы

➤ Определите по картам, какие государства находились на территории

разложите карты в



Искусствоведы

- Определите, какой народ создал эти произведения искусства?



половцы



Подвески с изображением всадников на волешицах. V в. до н.э.
Золото, юбка, тиснение, зернь, пайка.
Астраханская обл., Черновский район, с. Соленое Займище, раскопки В.П. Шилова, 1963 г.
Из фондов Астраханского государственного объединенного историко-архитектурного музея-заповедника

сарматы



Монголо-
татары

Архивариусы

- Иоанн де Плато Карпини (францисканский монах, посланный папой в Каракорум северным путем в 1245г. Он пересек Центральную Европу, русские земли и достиг низовьев Волги.) «История монголов»: «Город один из красивейших городов, достигших чрезвычайной величины, на ровной земле, переполненной людьми, с красивыми базарами и широкими улицами. Однажды мы поехали верхом с одним из старейшин его, намереваясь объехать его кругом и узнать его объем. Жили в одном конце и выехали оттуда утром, а доехали до другого конца его только после полудня. В нем 13 мечетей для соборной службы. В нем живут разные народы, как-то монголы – это настоящие жители страны и владыки ее; асы, кипчаки, черкесы, русские, византийцы, которые христиане. Каждый народ живет в своем участке отдельно; там и базары их. Купцы же и чужеземцы из обоих Ираков, из Египта, Сирии и других мест живут в особом участке, где стена ограждает имущество купцов».
- Речь идет о городе Сарай – Бату, столице Золотой Орды. Тип документа – путевые заметки.

Журналисты



Этот цветок был известен народам древности: грекам, египтянам, индусам... Его считали священным и целебным. Гелюнги использовали семена для изготовления четок.

Ах, эта Астрахань – пески и зной,
Луна татарская над головой.
Купчихи важные, ряды калашные.
Соборы белые – фасад резной.



Астрахань в XVI - XIX веках



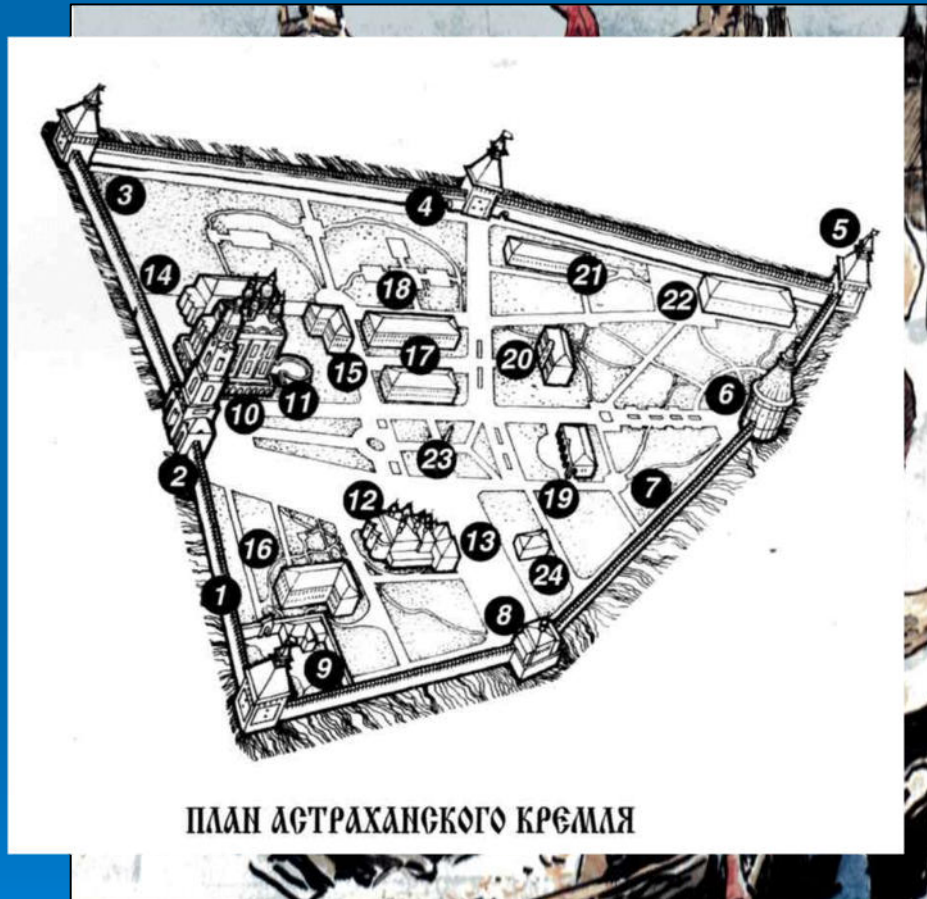
Историки



Иван IV Грозный

Для завоевания Астраханского ханства этот царь приказал послать войско во главе с воеводой И. Черемисиновым. Вскоре город Астрахань был взят русскими войсками, а ханство вошло в состав Российского государства. Как звали царя?

Историки



Иван Черемисинов подобрал для города новое место, на левом берегу Волги, на острове Долгом (или Заячьем). В каком году это произошло?

Основание города Астрахань в 1558 году.

Историки



Они появились в нашем крае в составе войска Ивана Черемисинова и стали жителями Астрахани и построенных позже крепостей. Кроме службы по охране трактов, они занимались рыбной ловлей и скотоводством


Астраханское казачество было основано в 1737 году

Картографы



- Задание: нанесите на карту губернии города – крепости, основанные в 18 веке: Черный Яр, Енотаевск, Красный Яр.

Искусствоведы



Этот храм является главным кафедральным собором Астраханской и Енотаевской епархии. Он был построен в начале XVIII века мастером Дорофеем Мякишевым. Петр 1, увидев его, сказал: «Во всем государстве нет такого лепотного храма!» Назовите собор.

Успенский собор Астраханского Кремля

Архивариусы


Русский литератор, актер, сменивший за свою бурную жизнь множество профессий, Владимир Гиляровский писал: «Головной убор ее весь покрыт был червонцами, формы остроконечной,и обшит множеством жемчугу.... Род цветного шарфа, прикрепленного назад к этому головному убору, обмотан был у нее вокруг шеи и частично спускался наперед. Кроме того, на груди у ней были серебряные цепи и такие же цепи около тела, вместо пояса...»



татарка

Журналисты

Два замечательных астраханца, оба прославили наш город. Один родился в семье преподавателя духовной семинарии, учился живописи у известных художников П.Власова, И.Репина. Его кисти принадлежат такие картины, как «Купчиха», «Большевик», «Масленица», «Портрет Шаляпина» и другие. Другой, купец, посвятил свою жизнь собиранию произведений русского изобразительного искусства. Он подарил свою коллекцию нашему городу и стал первым хранителем картинной галереи. Назовите их имена.



Борис Кустодиев



Павел Догадин

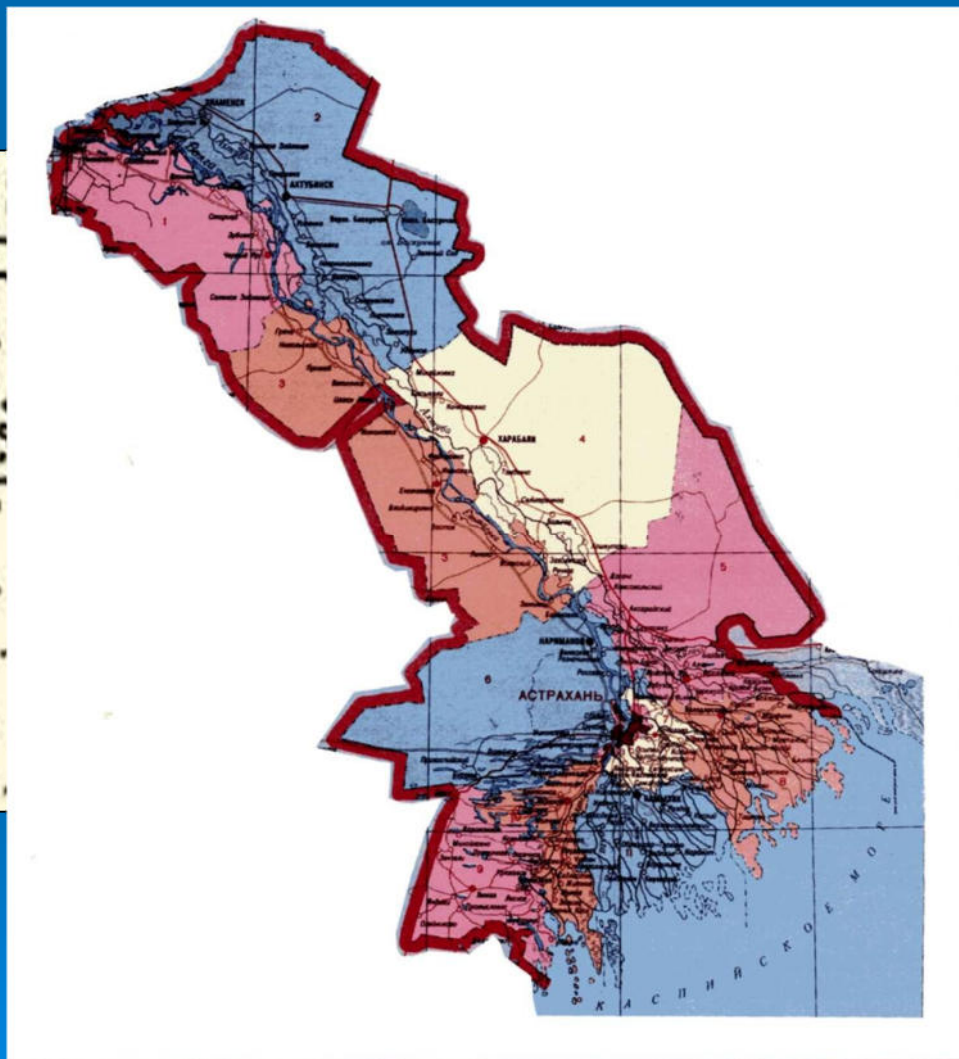
Здесь встали мы на караванных
тропах,
Связавших будто шелковую нить,
Загадочную Азию с Европой,
Чтоб на века Россию сохранить!



Астрахань в XX-начале XXI века



Историки



В 1943 году в Российской Федерации появилась административно-территориальная единица. Назовите ее.

Астраханская область

Историки



В 1919 году на территории нашего края появился этот уголок охраняемой природы.

Астраханский Биосферный заповедник

Искусствоведы

В 1838 году в городе открылось это культурно-просветительское учреждение. На фото изображено новое здание.



Библиотека имени Н.К.Крупской

Искусствоведы



➤ Раньше здесь
располагался

Андровский
двор. Что
находится
на этом месте?



Архивариусы

- «И мы выбираем, хочется верить, что достойного преемника. Сильного, волевого, честного. Я вижу во главе области человека надежного, настоящего. Пусть он придет с новыми идеями, но не нарушит достигнутой стабильности. Чтобы астраханцы, а значит, и моя семья, не боялись завтрашнего дня, а верили в него. А еще я хочу верить, что к человеку, которого мы выбираем, я или мои друзья, близкие могли обратиться за поддержкой, и он, внимательно выслушав, протянул бы руку помощи». Ученик 11 класса Акпанов Шамиль.

Выборы губернатора области в 2004 году.

Журналисты

О каком селе идет речь, в какие годы это происходит?

«_____ стало центром районным,
И я, хоть немного, но этим горжусь.

_____ - это кусочек Родины
Родины с общим названием – Русь!
Село нынче в зелени все утопает,
Растут новостройки, пришел к людям газ,
Автобусы бегают. Кто его знает,
Глядишь, электрички будут у нас!»

Картографы



Соберите из
кусочков карту
Приволжского
района

Карта Приволжского района



У меня на белом свете нет роднее
стороны, все дороженьки на карте к
этой точке сведены!

